



Canton de Berne
Commune mixte de Valbirse




Plan d'Aménagement Local (PAL)



Plan des Zones de Protection Sud (PZP-B)

1:5'000

N° dossier	4044	N° plan	021 B
Format	60 x 125 cm	Dessin	Cartoche
Date	Projet	EC	EC
17.10.2018	500	OG	EC
26.10.2019	500	OG	EC
02.09.2020	500	OG	EC
03.12.2020	Version pour approbation	EJ	EC



INDICATIONS RELATIVES À L'APPROBATION

Procédure de Participation (art. 58 LC)
Publication dans la Feuille Officielle d'Avis du District
Information et Participation de la Population (IPP)
Séance d'information publique
du 21. 04. 2020

Examen Préliminaire (ExP, art. 59 LC et 118 OC)

Procédure d'opposition (art. 60 LC)
Publication dans la Feuille Officielle du Jura bernois
Publication dans la Feuille Officielle d'Avis du District
Dépôt Public (DP)
Séances de conciliation
Oppositions liquidées 5
Oppositions non liquidées 12
Réserves de droit 2

Adoption (art. 66 al. 4 lit. b LC et art. 30 lit. e, 40, 41 et 58 RO)
Arrêté par le Conseil Communal
Adopté par le Conseil Général
Référé facultatif (art. 58 lit. b RO)

Attestation (art. 120 OC)
Au nom de la Commune Mixte de Valbirse
Monsieur le Maire
Jacques-Henri JUFER

Le Secrétaire Communal
Thierry LENWEITER

Les indications ci-dessus sont certifiées exactes, le Secrétaire Communal

Approbation (art. 61 LC)
Approuvé par l'Office des Affaires Communales et de l'Organisation du Territoire (OACOT)

LÉGENDE

Périmètres de protection du paysage (art. 531 RCC)

Périmètres de protection des cours d'eau (art. 526 & 532 RCC)

Axe de cours d'eau à ciel ouvert
Axe de cours d'eau enterrés

Plan aménagement des eaux : espaces réservés pour revitalisation

Murs de pierres sèches (art. 522 al. 3 RCC)

Arbres isolés et allées d'arbres (art. 527 RCC)

Espaces vitaux - biotopes (art. 532 RCC)

Végétation des rives, mares, étangs
Prairies et pâturages humides
Prairies et pâturages riches en espèces
Alignement de dolines
Sources naturelles

Mesures de compensation A16 et AF (art. 533 RCC)

Périmètres de Protection des Vergers (art. 535 RCC)

À titre indicatif

Recensement architectural (art. 521 RCC)

Objets dignes de protection
Objets dignes de conservation
Architecture contemporaine (Appendice RA)

Voies historiques (art. 523 RCC)

Importance nationale
Importance locale

Autres informations

Limite communale
Cadastré
Cours d'eau
Espace réservé aux eaux (largeur du couloir)
Emprise de l'autoroute N16
Chemin de randonnée cycliste (art. 524 RCC)
Chemin de randonnée pédestre (art. 524 RCC)
Inventaire fédéral des prairies et pâturages secs
Terrains secs cantonaux (art. 532 RCC)
Haies et bosquets (art. 534 RCC)
Haies rivulaires (art. 534 RCC)
Inventaire des Objets Naturels en Forêt (art. 536 RCC)
Surface forestière
Zone à bâtir

Vue d'ensemble au 1/50'000

